



e 891

sept. 1993  
1993





sept. 1993



sept. 1993

2891

34/28

764



33/28

854

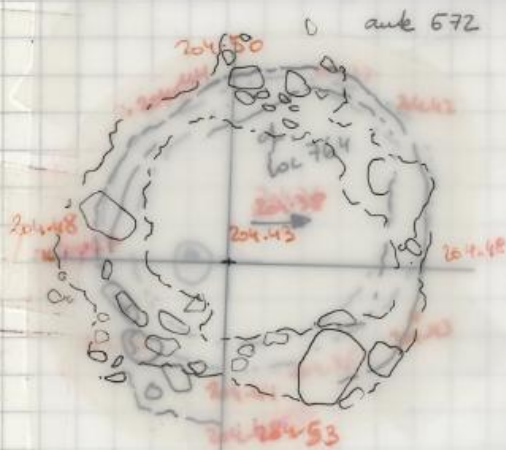
461764

Sol

764

854

Kh. 91





e 764 sol 840



13/7/1993

maison e764 - sol 840

9/7/93

864



9/7/93

048 902 WdFs 1010



stratigraphie S. 117 / S. 122

34/27

Nord

Sud



base  
de 446  
(S. 117)

Kh 87 / 3660

sol extrêmeur  
459

cuvette

août 1987  
base réfection de 485  
(niveau C)

485, niveau D

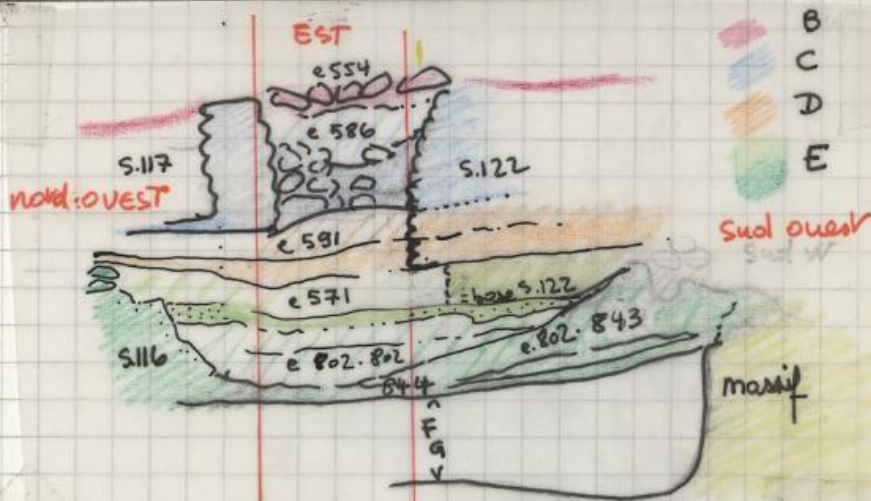
Nord

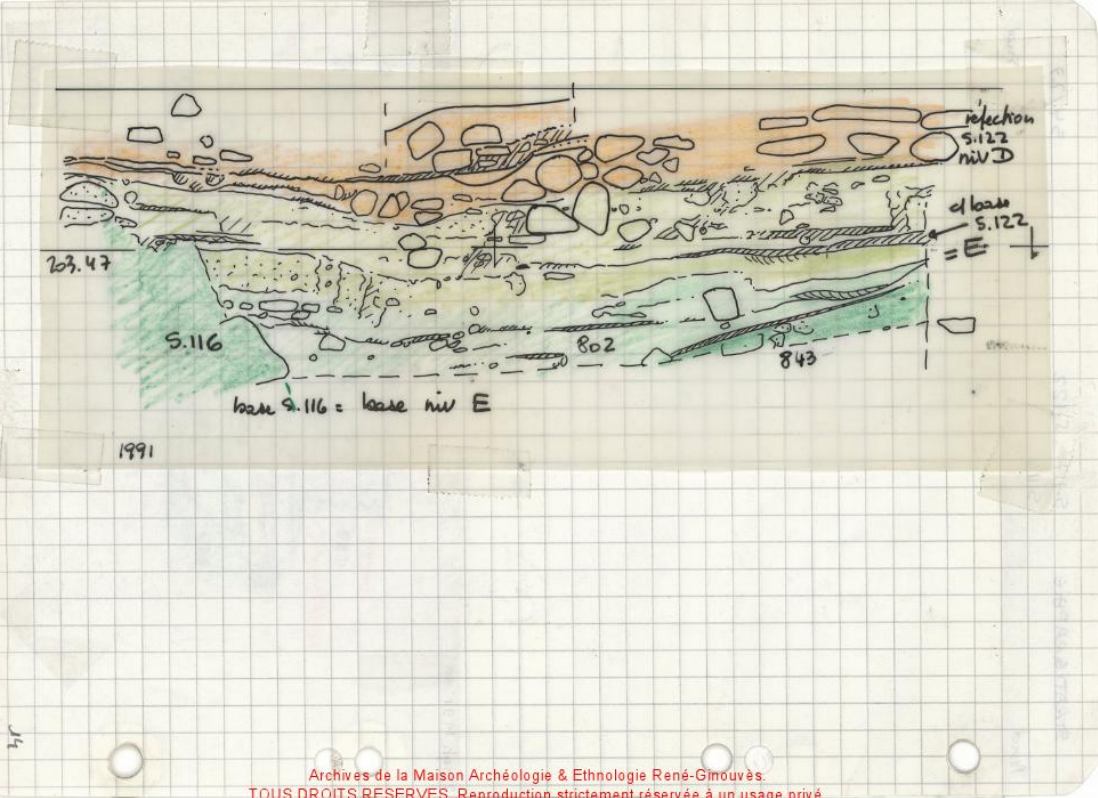
S.116

Sud



21 sept. 1991





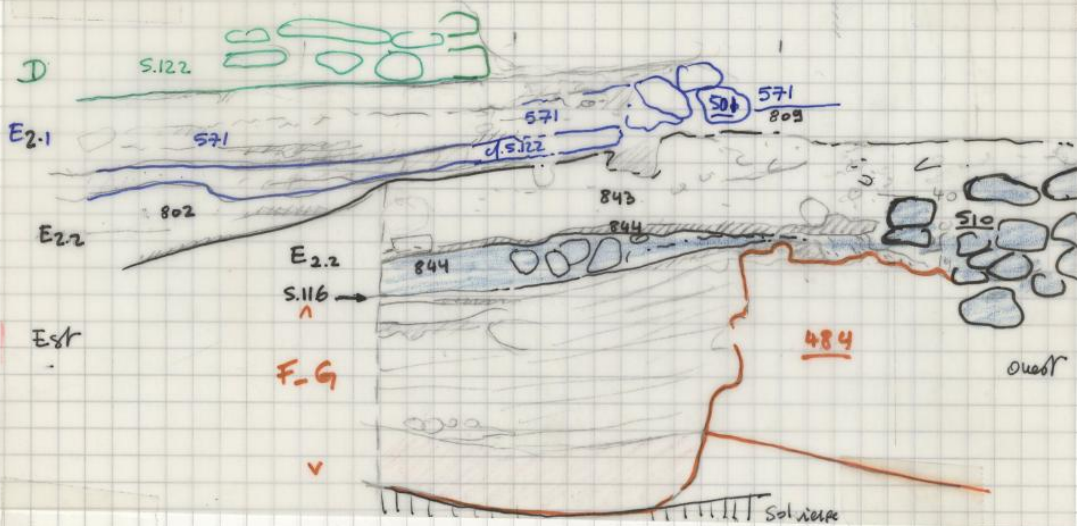


21.18/91

Archives de la Maison Archeologie & Ethnologie Rene-Ginouves.  
TOUS DROITS RESERVES. Reproduction strictement réservée à un usage privé.

15

août 1992



Archives de la Maison Archéologie & Ethnologie René-Ginouvès.  
TOUS DROITS RÉSERVÉS. Reproduction strictement réservée à un usage privé.

34/27  
S.122  
S.116  
484

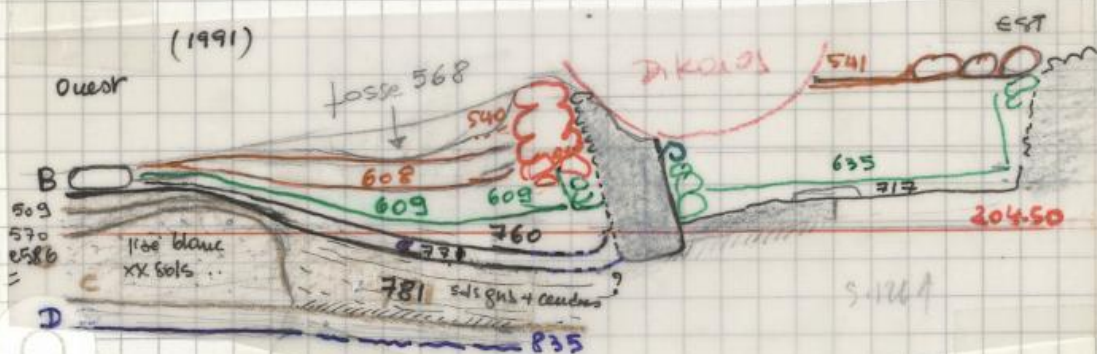


# STRATIGRAPHIE

S.117 / S.122 / S.126

espaces extérieurs.

34/27



- ▲ e 554 [ 540
- [ 608
- [ 609
- B          [ 760
- [ 771
- ▼ e 771 [ 771
- ▼ C      [ 781 d e 586
- ▼ D      [ 835 y e 591

exposé exv entre S.117/S.122  
S.123 / S.126

568  
608 540  
609



Nord

— S.126

sol

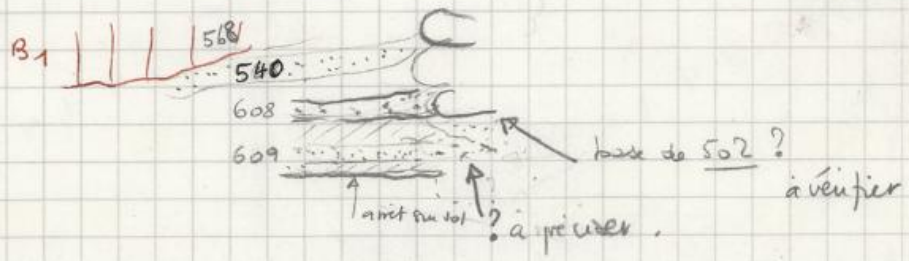
← base de 502?  
à vérifier

sept 1984

S. 117

461 (réfection 446)


1987



540 sol épais, très blanc très dur. très bonne  
qualité entamé par dépôts de B1 (568)

= e 554









stratigraphie

33.4 / 27.8



L3

stratigraphie

33.4 / 27.8





2001, 1-2

Wallerstein



1993





1993 - niveau D

Stratigraphie  
S.141 . S.143  
S.144 . S.145



stratigraphie




8/8/93

31/08/1993




8/8/93

S.133 / S.136 / S.143



10/8/93



10/8/93



stratigraphie

S.133 - S.136  
S.143 - S.144



1993

Stratigraphie  
S.141, S.143, S.144  
S.145 etc.



32.3 / 27

862  
863



radier ? 9 seaux de cailloux & galets  
entiers ou cassés + terre très fine

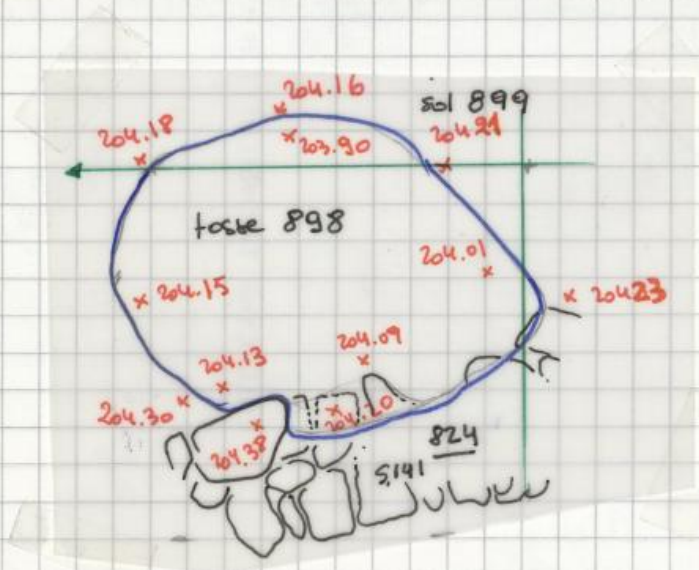




32/28

fosse 898

entrame mur d'at 876  
824 3.141



829


1927

85/8E

279 1m 5

141.5 1459 1411 1410

coupe E W



33/28



6232

856

25/8/95

S.143 / fosse



33/28

958 / 965

856









18/8/95

6174

6169

6172

44

e 891

45















niv D

974 51



















3/8/96



3/8/96















S.144

S.144

sept 96

863=D

Sept 96





stratigraphie  
S.141 - S.143 .  
S.144 . S.145

1997



sept. 97 .