


HAUTEUR 700,09 MÈTRES.


KHIRBET EDH DHARIM
COUPE LONGITUDINALE SUR LE TEMPLE
(COUPE ELEVATION 4 -) EST
ECHELLE 1/20
JUILLET - AOUT 2001
RAPHAEL DRIZARD

4




KHIRDET EDH DHARIM
COUPE LONGITUDINALE SUR LE TEMPLE
(LOUPE - ELEVATION 4) EST)
ECHELLE 1/20
JUILLET - AOÛT 2001
RAPHAEL DRIZARD

3



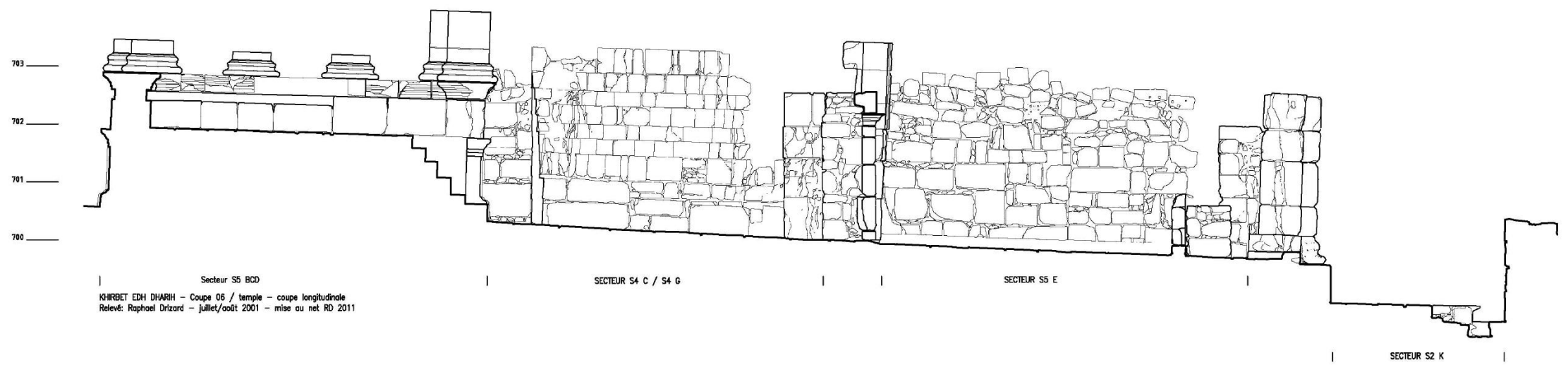
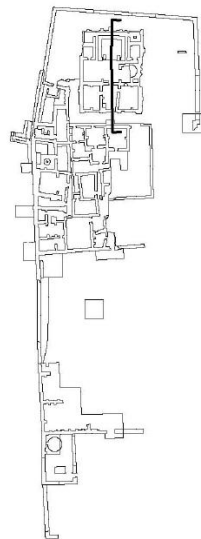
KHIRBET EDH DHARIM
COUPE LONGITUDINALE SUR LE TEMPLE
(COUPE ELEVATION 4) EST
ECHELLE 1/20
JUILLET AOUT 2001
RAPHAEL DRIZARD





KHIRBET EDH DHARIN
 COUPE LONGITUDINALE SUR LE TEMPLE
 (COUPE ELEVATION 4) EST
 ECHELLE 1/20
 JUILLET - AOUT 2001
 RAPHAEL DRIZARD

2



Secteur S5 BCD
KHRBET EDH DHARIH - Coupe 06 / temple - coupe longitudinale
Relevé: Raphaël Drizard - juillet/août 2001 - mise au net RD 2011

Archives de la Maison Archéologie & Ethnologie René-Ginouvès.
TOUS DROITS RESERVES. Reproduction strictement réservée à un usage privé.